

品川区土砂災害ハザードマップ① (上大崎・西五反田・東五反田・北品川)

土砂災害警戒区域一覧

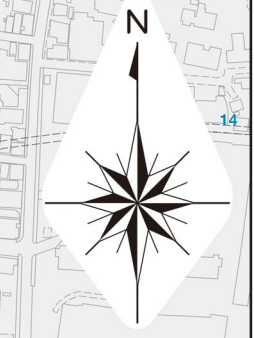
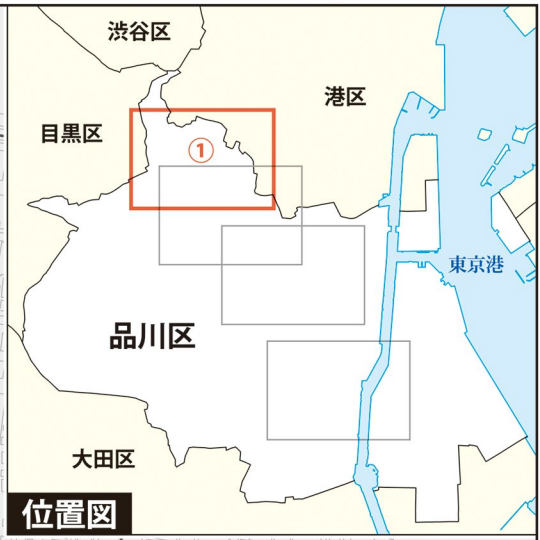
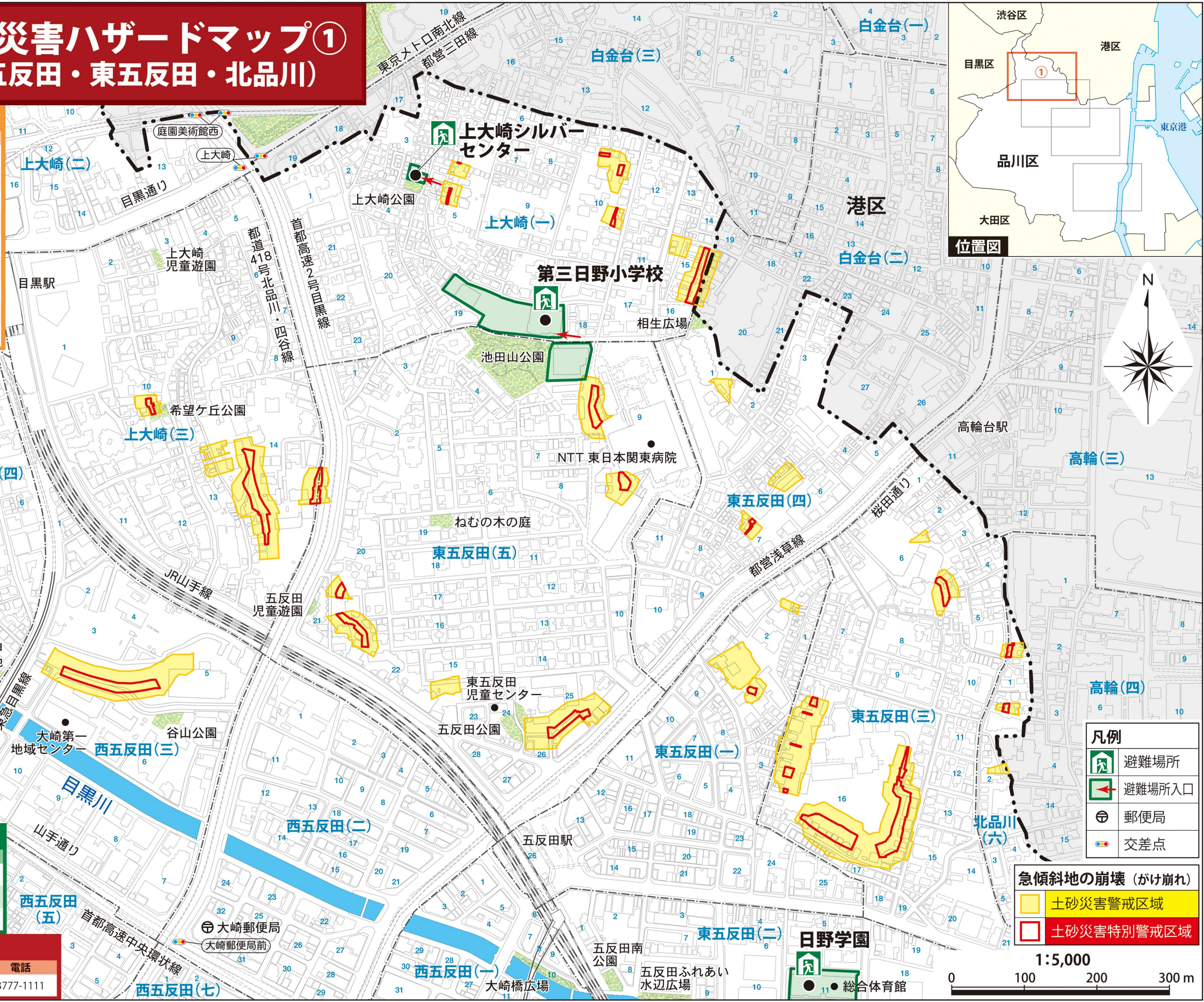
町名(各一部)	警戒区域	特別警戒区域
上大崎一丁目	6	5
上大崎三丁目	5	3
上大崎四丁目	2	2
西五反田三丁目	1	1
東五反田一丁目	3	1
東五反田三丁目	4	3
東五反田四丁目	3	1
東五反田五丁目	6	5
北品川六丁目	3	2

土砂災害避難場所一覧

名称	所在地
第三日野小学校	上大崎1-19-19
日野学園	東五反田2-11-1
上大崎シルバーセンター	上大崎1-3-12

防災関係機関

名称	所在地	電話
品川区役所	品川区広町2-1-36	3777-1111



凡例

- 避難場所
- 避難場所入口
- 郵便局
- 交差点

急傾斜地の崩壊 (がけ崩れ)

- 土砂災害警戒区域
- 土砂災害特別警戒区域



品川区土砂災害ハザードマップ② (西五反田・東五反田・北品川)

土砂災害警戒区域一覧

町名(各一部)	警戒区域	特別警戒区域
西五反田八丁目	1	0
東五反田一丁目	3	1
東五反田三丁目	3	3
東五反田五丁目	2	1
北品川五丁目	1	1
北品川六丁目	3	2



- 凡例**
- 避難場所
 - 避難場所入口
 - 警察署
 - 郵便局
 - 交差点

- 急傾斜地の崩壊(がけ崩れ)**
- 土砂災害警戒区域
 - 土砂災害特別警戒区域

防災関係機関

名称	所在地	電話
品川区役所	品川区広町2-1-36	3777-1111
大崎警察署	品川区大崎4-2-10	3494-0110

土砂災害避難場所一覧

名称	所在地
御殿山小学校	北品川15-2-6
日野学園	東五反田2-11-1



品川区土砂災害ハザードマップ③ (北品川・南品川)

土砂災害警戒区域一覧

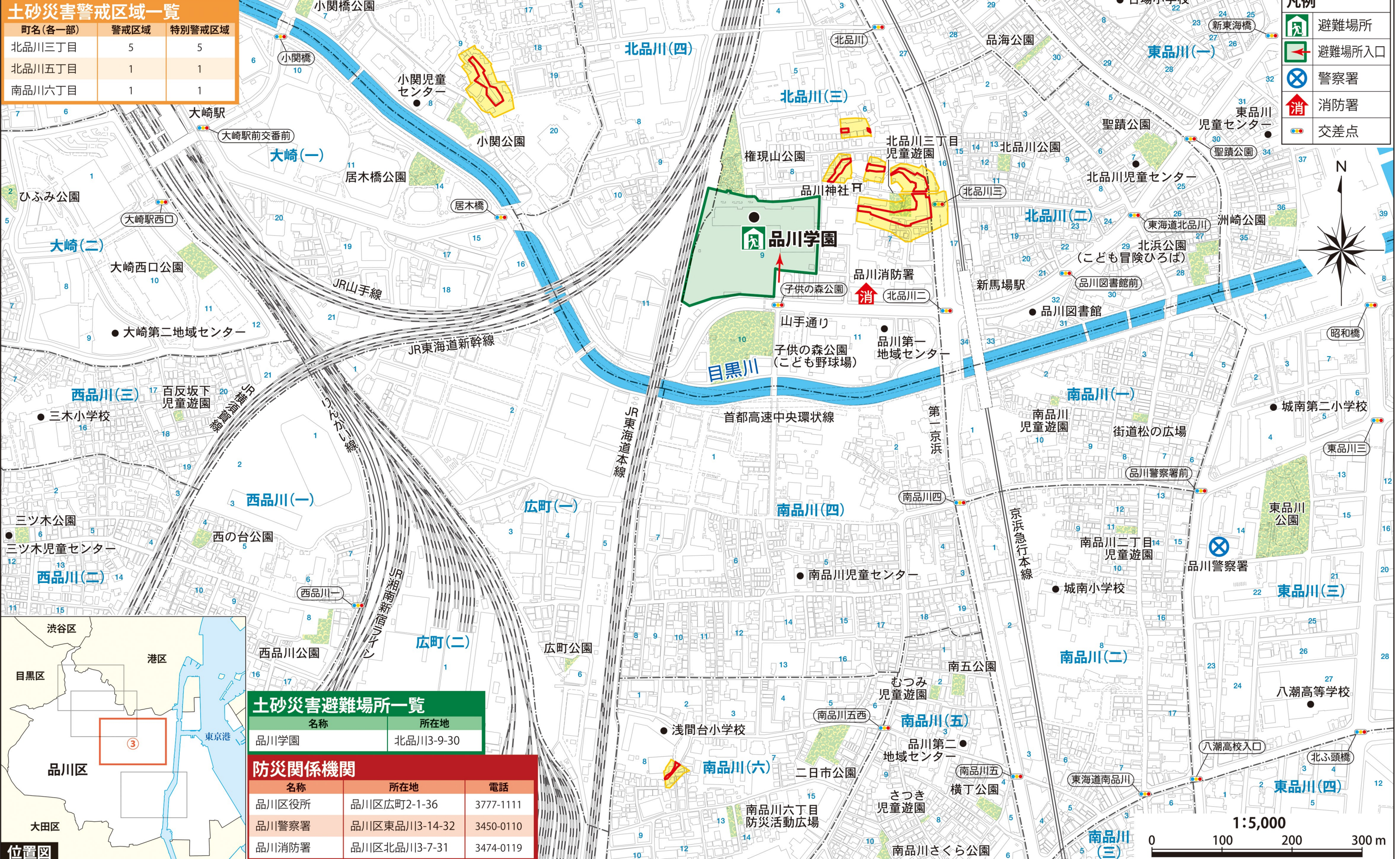
町名(各一部)	警戒区域	特別警戒区域
北品川三丁目	5	5
北品川五丁目	1	1
南品川六丁目	1	1

急傾斜地の崩壊(がけ崩れ)

	土砂災害警戒区域
	土砂災害特別警戒区域

凡例

	避難場所
	避難場所入口
	警察署
	消防署
	交差点



土砂災害避難場所一覧

名称	所在地
品川学園	北品川3-9-30

防災関係機関

名称	所在地	電話
品川区役所	品川区広町2-1-36	3777-1111
品川警察署	品川区東品川3-14-32	3450-0110
品川消防署	品川区北品川3-7-31	3474-0119

位置図

品川区土砂災害ハザードマップ④ (東大井・八潮)

防災関係機関		
名称	所在地	電話
品川区役所	品川区広町2-1-36	3777-1111
大井消防署	品川区東大井3-6-12	3765-0119

土砂災害避難場所一覧	
名称	所在地
立会小学校	東大井4-15-9

急傾斜地の崩壊 (がけ崩れ)	
	土砂災害警戒区域
	土砂災害特別警戒区域

凡例	
	避難場所
	避難場所入口
	消防署
	郵便局
	交差点

土砂災害警戒区域一覧		
町名(各一部)	警戒区域	特別警戒区域
東大井三丁目	4	4
東大井四丁目	3	3
八潮五丁目	1	0



位置図
調製 国土地図株式会社

